Odpis uzgodnienia z Powiatowym
Zarządem Dróg Publicznych
- załącznik do decyzji
nr PZDP-III.-7111.1.143.2017

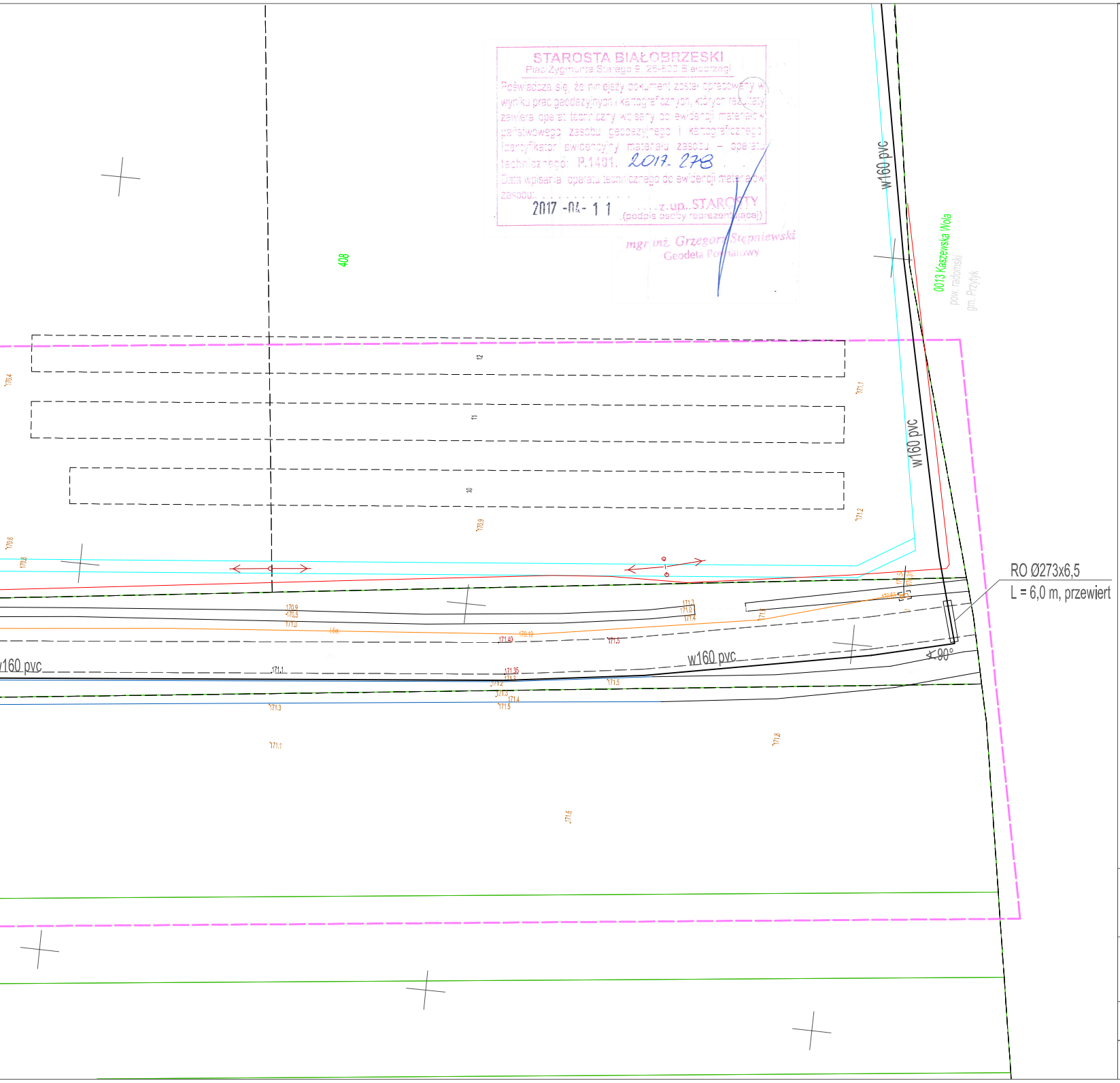
w160 pvc
w160 pvc
w160 pvc
w160 pvc
0013 Kaszewska Wola
pow. radomski
gm. Przytyk
408
12
11
10
RO Ø273x6,5
L = 6,0 m, przewiert
90°
171.1
171.2
170.9
171.3
171.0
171.4
171.40
170.19
171.5
171.35
171.3
171.2
171.3
171.4
171.5
171.5
171.8
171.6
171.1
171.3
170.6
170.8
170.4

STAROSTA BIAŁOBRZESKI
Plac Zygmunta Starego 9, 26-800 Białobrzegi
Poświadcza się, że niniejszy dokument został opracowany w wyniku prac geodezyjnych i kartograficznych, których rezultaty zawiera operat techniczny wpisany do ewidencji materiałów państwowego zasobu geodezyjnego i kartograficznego. Identyfikator ewidencyjny materiału zasobu – operatu technicznego: P.1401. 2017. 278
Data wpisania operatu technicznego do ewidencji materiałów zasobu: 2017 -04- 1 1
z.up. STAROSTY
(podpis osoby reprezentującej)
mgr inż. Grzegorz Stępniewski
Geodeta Powiatowy

Schemat rozmieszczenia arkuszy

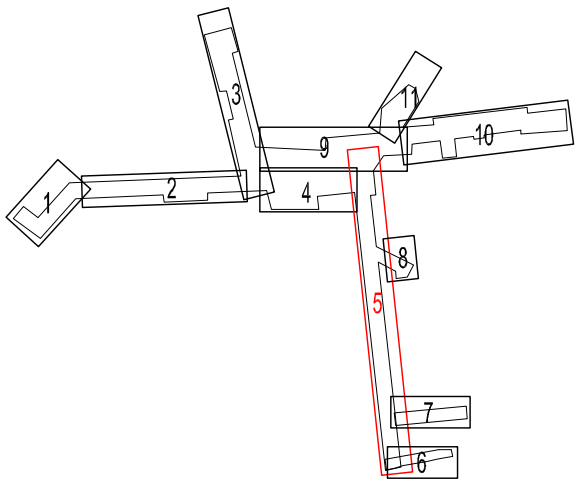
1
2
3
4
5
6
7
8
9
10
11

Legenda

w160 pvc, w110 pvc	PROJ. SIEĆ WODOCIĄGOWA
w	PROJ. PRZYŁĄCZA WODY PE 40, 50 MM
▭	PROJ. RURA OSŁONOWA
W1	WĘZŁY NA SIECI WODOCIĄGOWEJ
HP1	HYDRANTY P.POŻ. DN80 NADZIEMNE
⌀ S.W.	STUDZIENKA WODOMIERZOWA

Obiekt:	Budowa sieci wodociągowej w miejscowości Kadłubska Wola gm. Radzanów.		
Temat:	Projekt budowlany - projekt zagospodarowania terenu.		
Projekt:	Andrzej Maj upr. GP-III-7342/28/91		Data: 11.2017 Skala: 1:500
Sprawdził:	Marcin Maj upr. MAZ/0318/PWOS/11		Nr rys. 5.

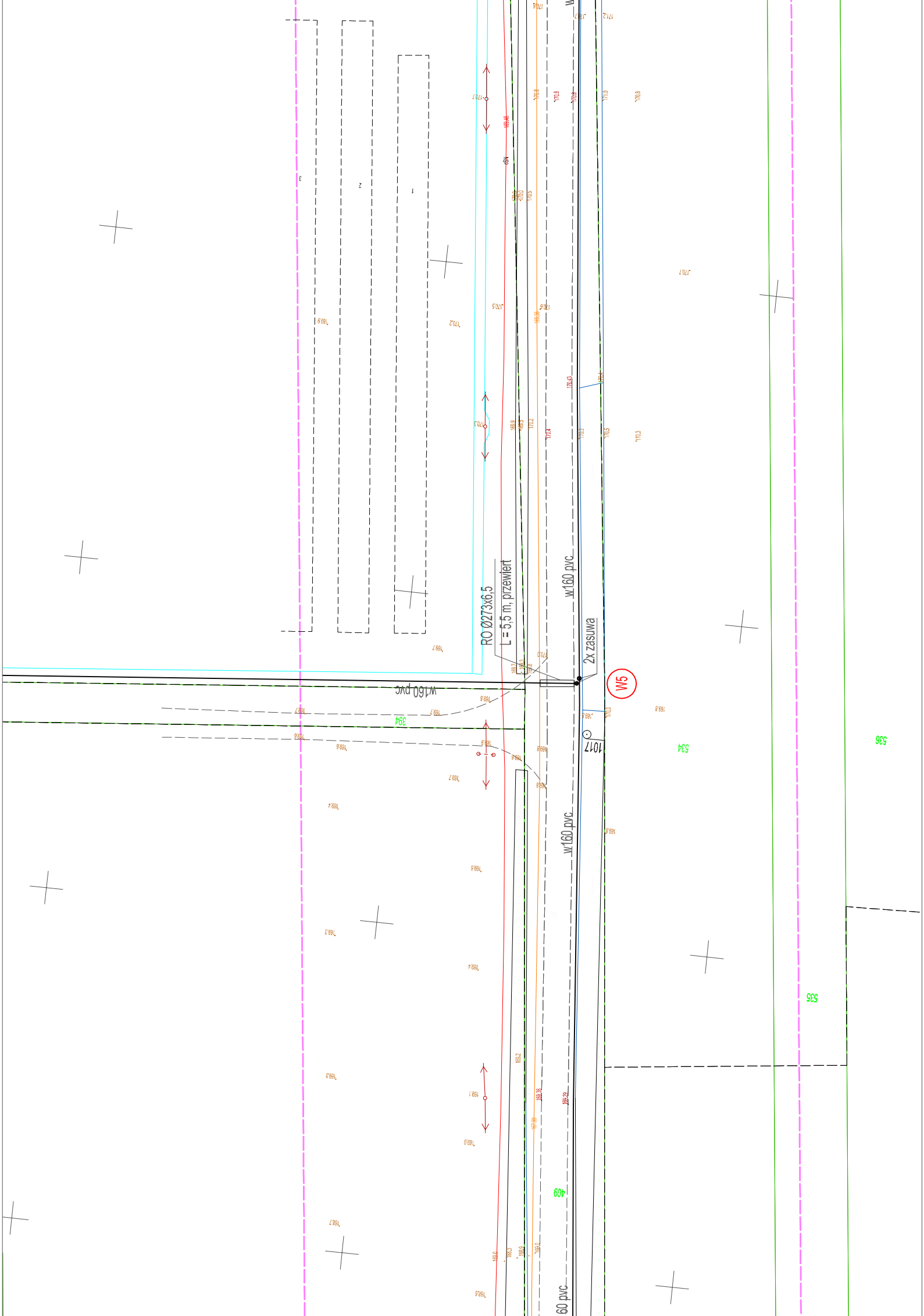

RO Ø273x6,5
L = 5,5 m, przewiert
w160 pvc
2x zasuwa
W5
w160 pvc
394
1017
534
536
535
w160 pvc
409
60 pvc
1
2
3
169,8
170,0
169,9
170,2
170,5
170,7
170,4
169,7
169,6
169,4
169,3
169,0
168,7

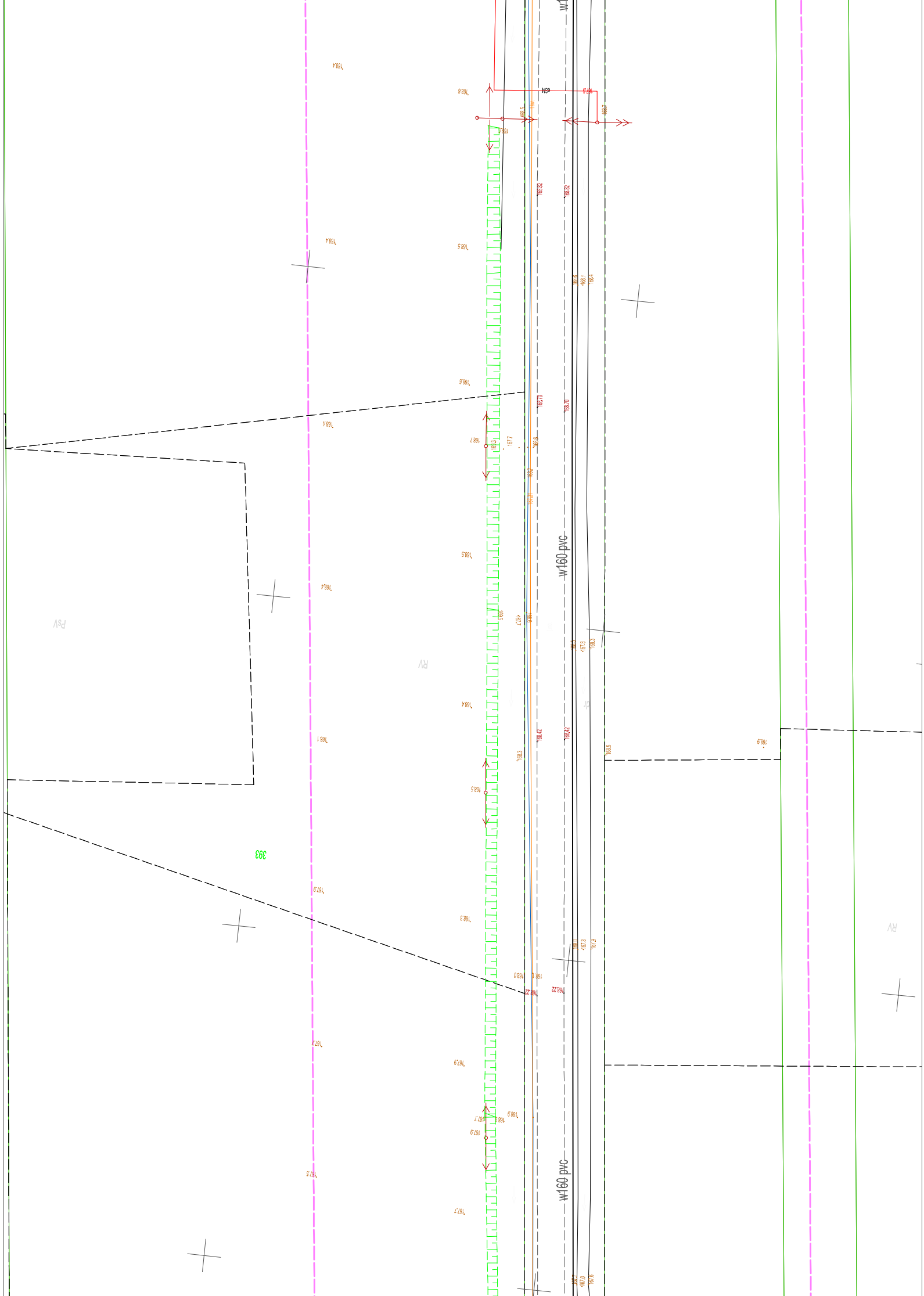

w160 pvc
w160 pvc
393
RV
PsV
RV
168.82
168.82
168.70
168.70
168.42
168.42
168.22
168.22
168.4
168.6
168.5
168.4
168.6
168.4
168.7
168.5
168.4
168.4
168.1
168.5
167.9
168.3
168.0
167.7
167.9
168.9
167.9
167.5
167.7
168.9


w160 pvc
w160 pvc
376
377
378
486
487
488
489
1018
167,2
167,6
166,7
165,8
166,5
167,38
166,78
166,74
166,80
166,8
167,05
167,10
167,12
166,04
164,7
164,8

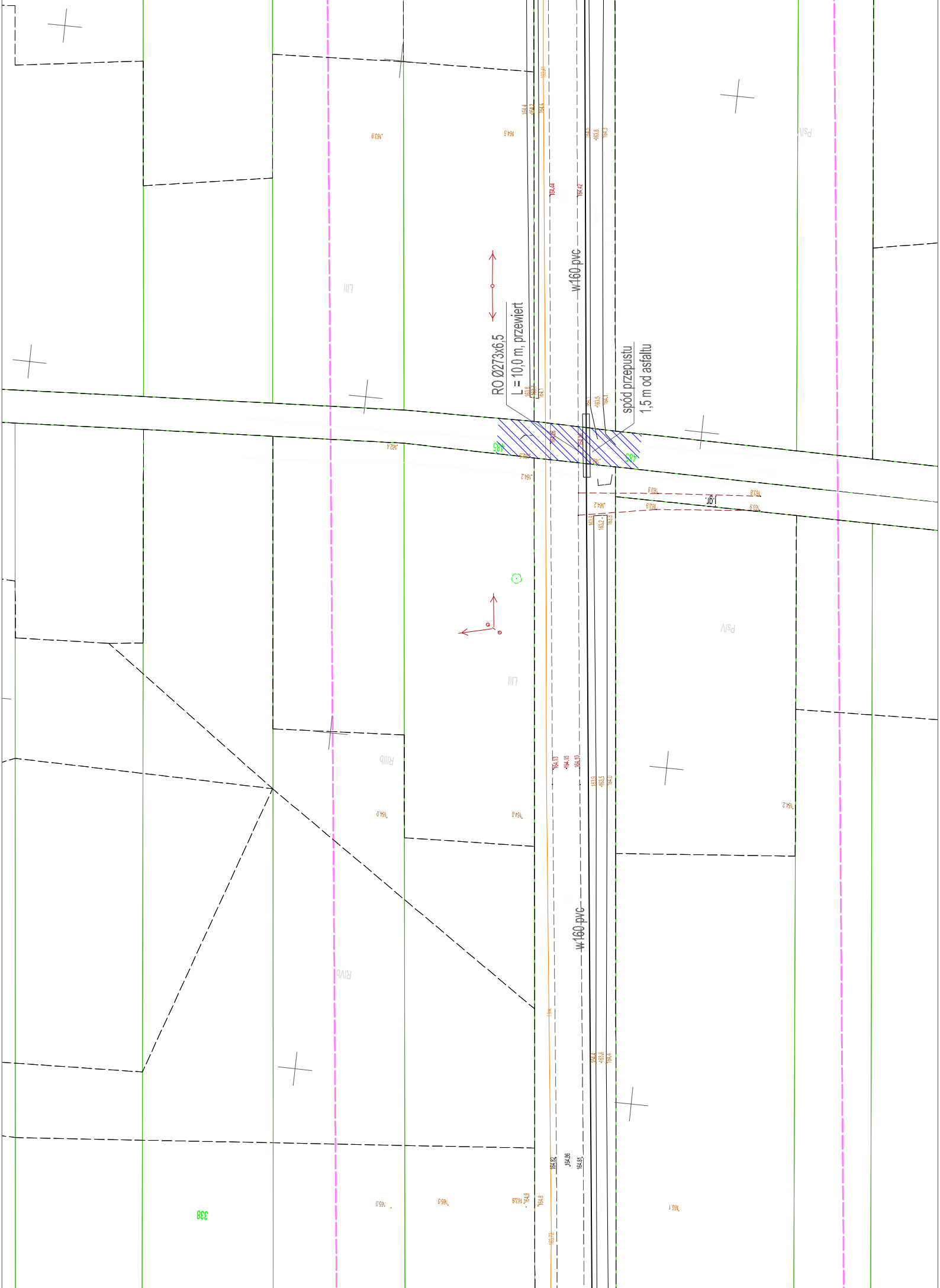
RO Ø273x6,5
L = 10,0 m, przewiert
spód przepustu
1,5 m od asfaltu
w160 pvc
w160 pvc
485
485
338
i.gr.
LIII
LIII
PsIV
PsIV
RIIIb
RIVb
163,8
163,7
164,1
164,1
163,5
164,1
164,26
164,20
162,5
162,1
164,2
163,8
163,9
164,2
163,9
163,2
163,8
164,4
164,44
164,42
164,13
164,16
164,10
163,9
163,5
164,0
164,0
164,0
164,2
164,4
163,6
164,4
164,82
164,86
164,81
164,9
163,9
164,8
163,72
165,0
165,0
165,1

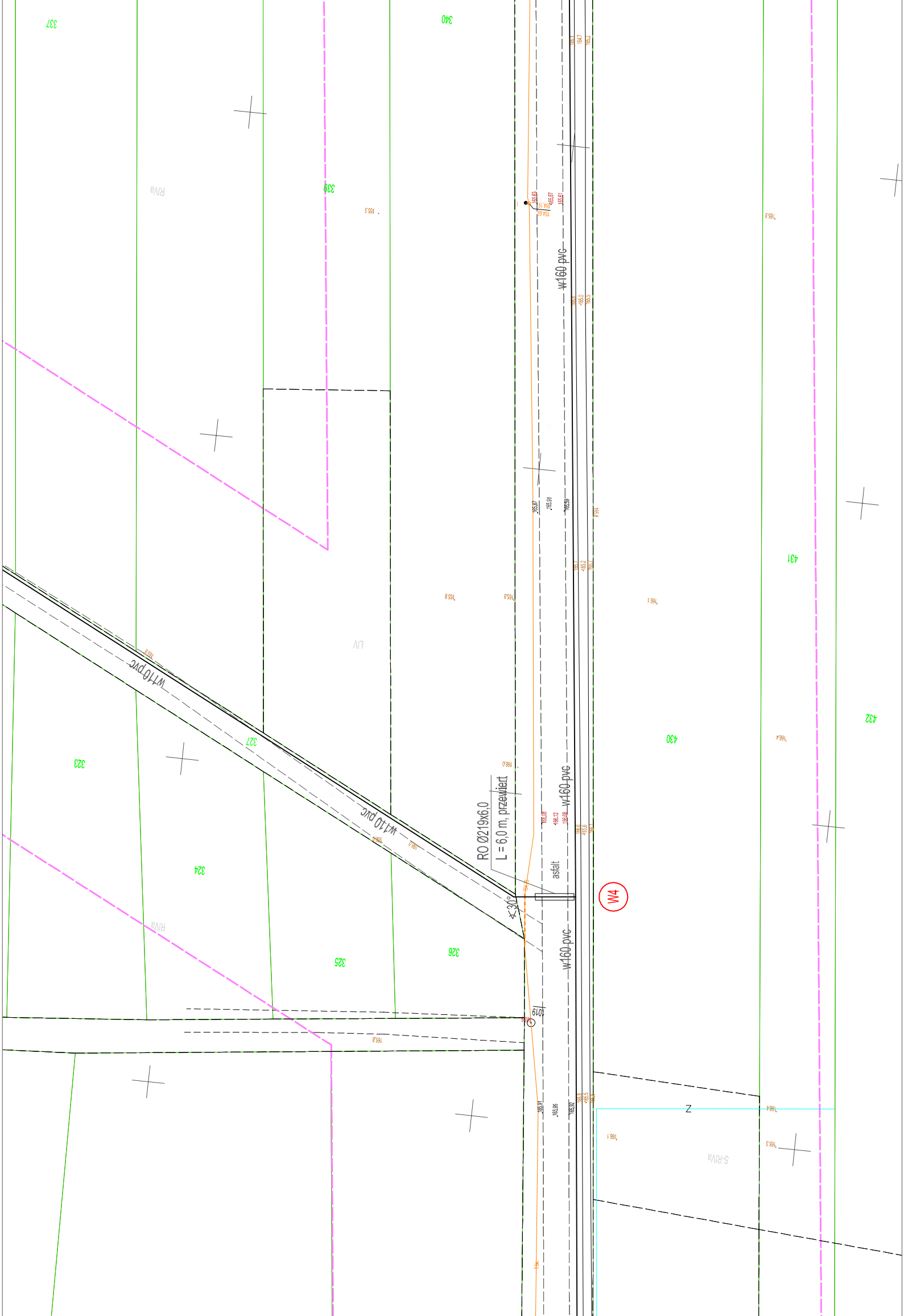
337
340
339
RIVa
w160 pvc
431
LIV
432
430
w110 pvc
327
323
w110 pvc
RO Ø219x6,0
L = 6,0 m, przewiert
w160 pvc
asfalt
W4
∢30°
324
RIVa
326
325
w160 pvc
1019
Z
S-RIVa
165,5
165,8
165,9
166,0
166,1
166,4
166,3
165,87
165,91
165,59
166,08
166,12
165,95
165,92

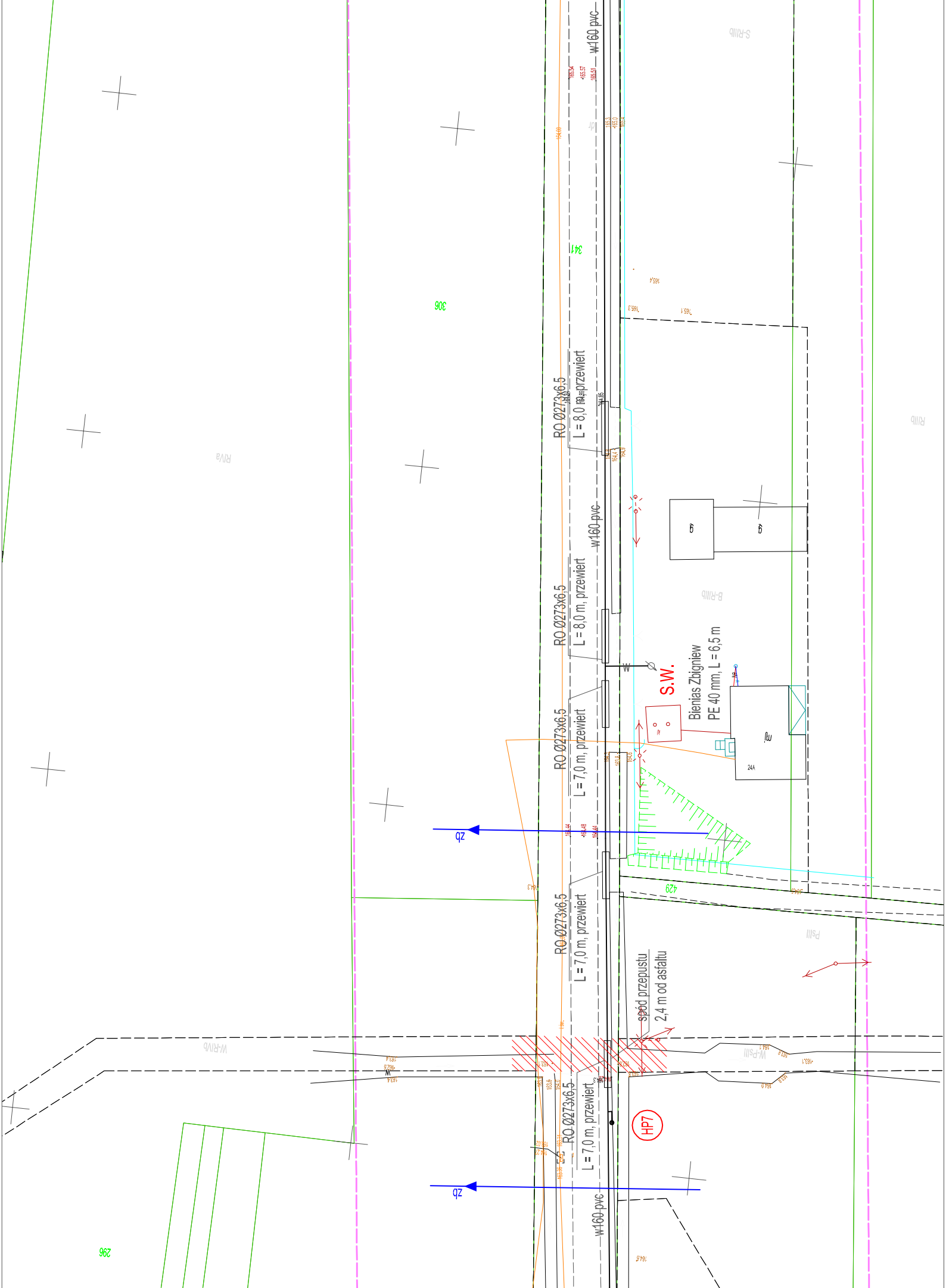
W160 pvc
W160 pvc
W160 pvc
RO Ø273x6,5
L = 8,0 m, przewiert
RO Ø273x6,5
L = 8,0 m, przewiert
RO Ø273x6,5
L = 7,0 m, przewiert
RO Ø273x6,5
L = 7,0 m, przewiert
RO Ø273x6,5
L = 7,0 m, przewiert
S.W.
Bienias Zbigniew
PE 40 mm, L = 6,5 m
W
zb
zb
HP7
spód przepustu
2,4 m od asfaltu
306
341
429
296
24A
RIVa
RIIIb
B-RIIIb
S-RIIIb
PsIII
W-PsIII
W-RIVb
165,4
165,3
165,1
164,3
164,6
163,1

lokalizacji na dzień 27.01.2017 r.

"Usługi Geodezyjne"
Michał Bednarek
Kozłów 9, 26-807 Radzanów
tel.0/604-423-128
-140948911- NIP:796-214-18-65

GEODETA UPRAWNIONY
mgr inż. Jakub Szynkowski
Uprawnienia GUG i K nr 10830
zakresy uprawnień: 1, 2, 4
ul. Długojowska 25A m 1
26-600 RADOM tel 608 595 408

Białobrzegi dnia 19.02.2017 r.

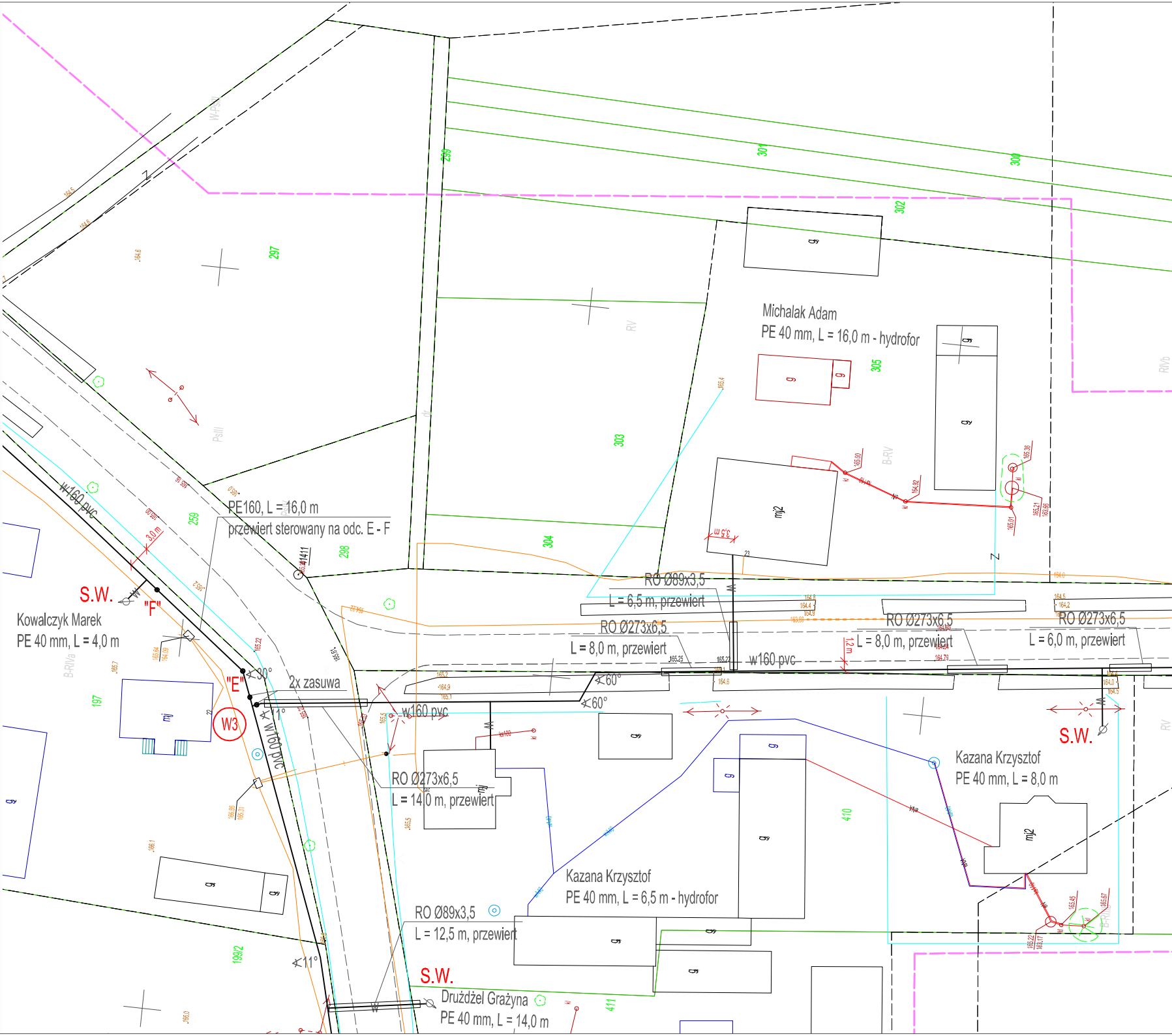

Michalak Adam
PE 40 mm, L = 16,0 m - hydrofor
Kazana Krzysztof
PE 40 mm, L = 8,0 m
Kazana Krzysztof
PE 40 mm, L = 6,5 m - hydrofor
Drużdżel Grażyna
PE 40 mm, L = 14,0 m
Kowalczyk Marek
PE 40 mm, L = 4,0 m
S.W.
S.W.
S.W.
PE160, L = 16,0 m
przewiert sterowany na odc. E - F
RO Ø89x3,5
L = 6,5 m, przewiert
RO Ø273x6,5
L = 8,0 m, przewiert
RO Ø273x6,5
L = 8,0 m, przewiert
RO Ø273x6,5
L = 6,0 m, przewiert
RO Ø273x6,5
L = 14,0 m, przewiert
RO Ø89x3,5
L = 12,5 m, przewiert
w160 pvc
w160 pvc
w160 pvc
w160 pvc
2x zasuwa
"E"
"F"
W3
30°
11°
60°
60°
11°
1,2 m
3,0 m
3,5 m
297
298
299
259
301
300
302
303
304
305
197
199/2
410
411
RV
B-RV
PsIII
W-PsIII
B-RIVa
RIVb
mj
mj2
mj2
g

MAPA DO CELÓW PROJEKTOWYCH

Skala 1 : 500

Godło 7.158.20.16.2.1; 2.3; 3.3; 3.4; 4.1; 4.2;
7.158.20.16.4.3; 4.4
7.158.20.17.1.3; 1.4; 2.3; 3.1; 3.2; 3.3; 4.1
7.158.20.21.1.1
7.158.20.22.1.1; 1.3; 3.1; 3.3
7.157.20.02.1.1

układ współrzędnych płaskich: PL-2000
układ wysokości: PL-KRON86-NH
układ odniesienia: PL-ETRF 2000

Wojew.	mazowieckie
Powiat	białobrzeski
Jedn. ewid.	140103_2 - Radzanów
Obręb	**140103_2.0006 - Kadłubska Wola**

Nr zgłoszenia: GK.6640.661.2016

Nie wyklucza się istnienia w terenie również innych urządzeń podziemnych, dla których brak było informacji branżowych i nie zostały odnalezione w terenie w czasie inwentaryzacji geodezyjnej.

Mapę wykonano z bez ustalenia obciążeń, o których mowa w §80 ust. 4 Rozporządzenia Ministra Spraw Wewnętrznych i Administracji z dnia 9 listopada 2011 r. w sprawie standardów technicznych wykonywania geodezyjnych pomiarów sytuacyjnych i wysokościowych oraz opracowania i przekazywania wyników tych pomiarów do państwowego zasobu geodezyjnego i kartograficznego (Dz. U. z 2011 Nr 263, poz. 1572)

Treść mapy aktualna w granicach