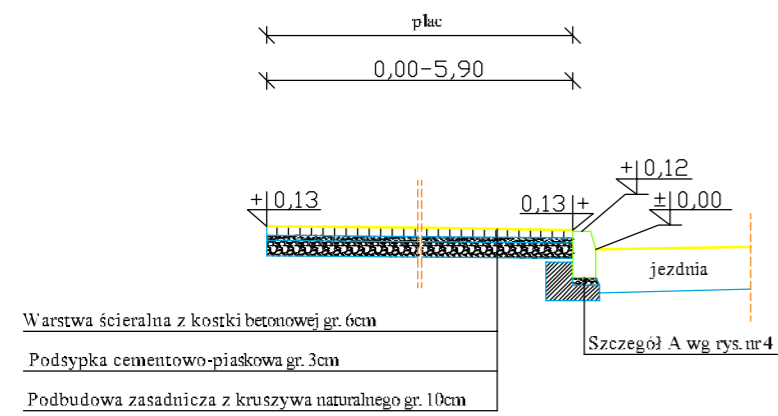
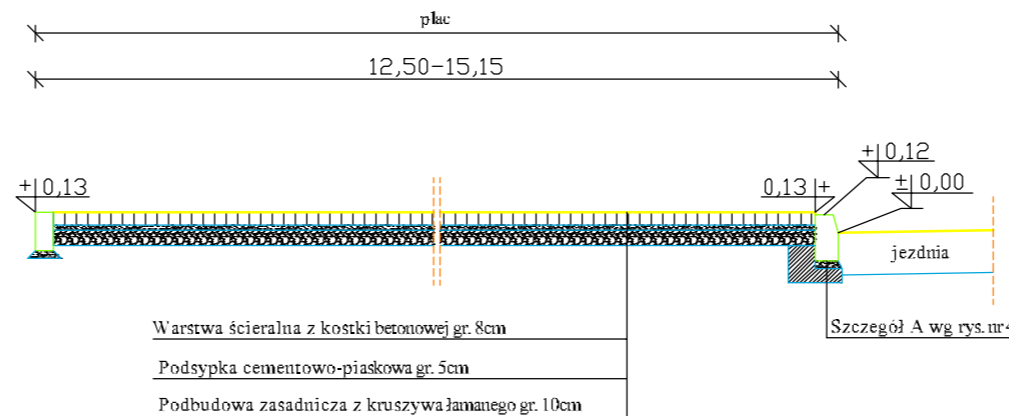


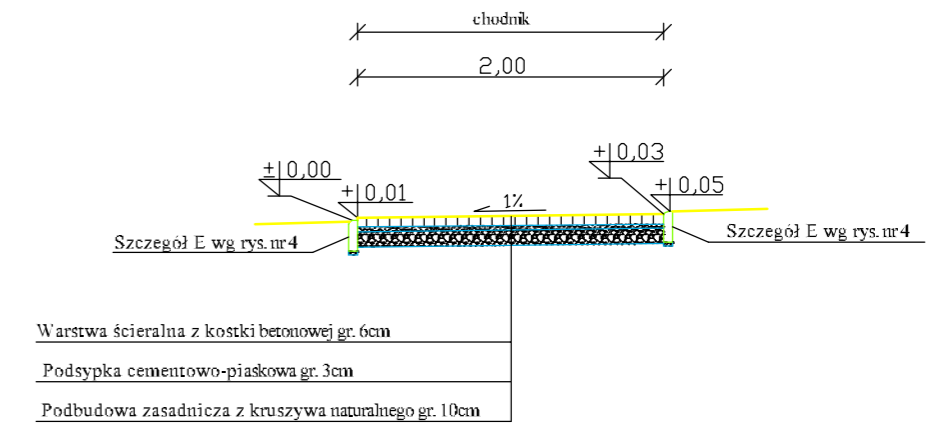
od km 0+000,00 do km 0+024,20



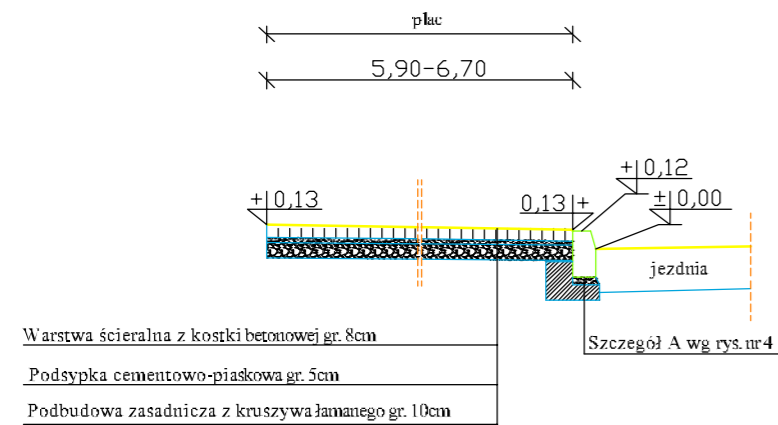
od km 0+042,30 do km 0+057,60




od km 0+111,80 do km 0+147,00



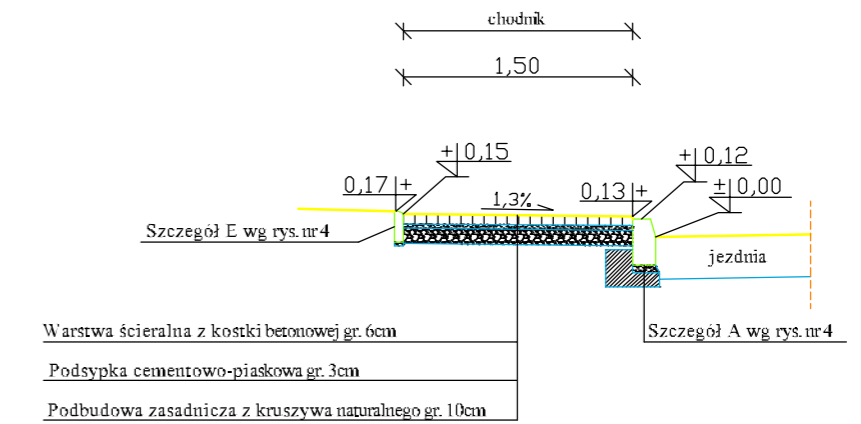
od km 0+024,20 do km 0+028,20



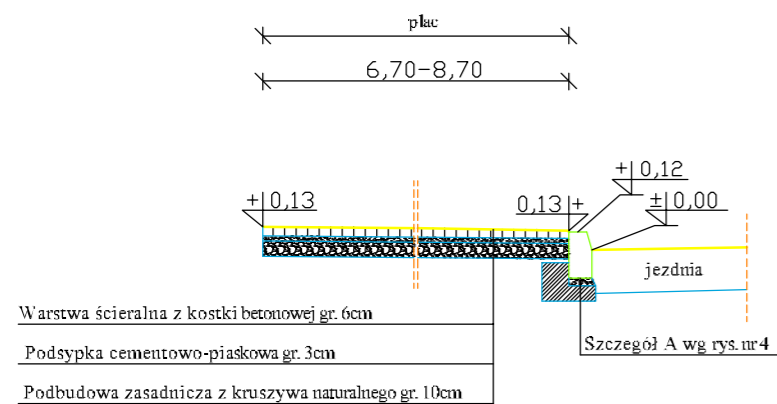
od km 0+057,60 do km 0+066,60



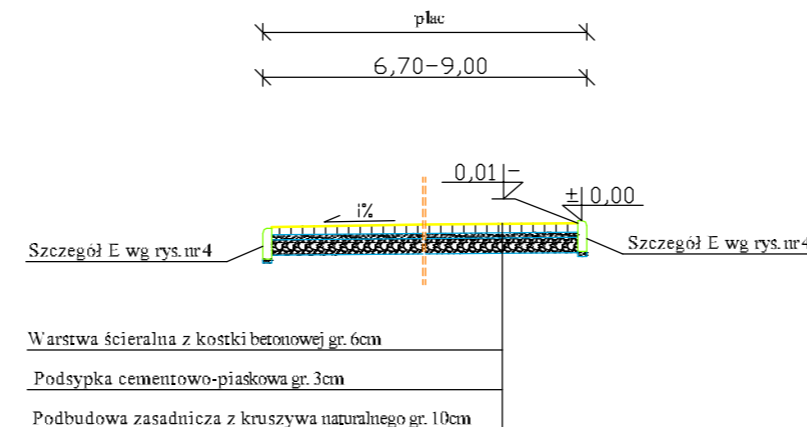
od km 0+152,00 do km 1+928,50



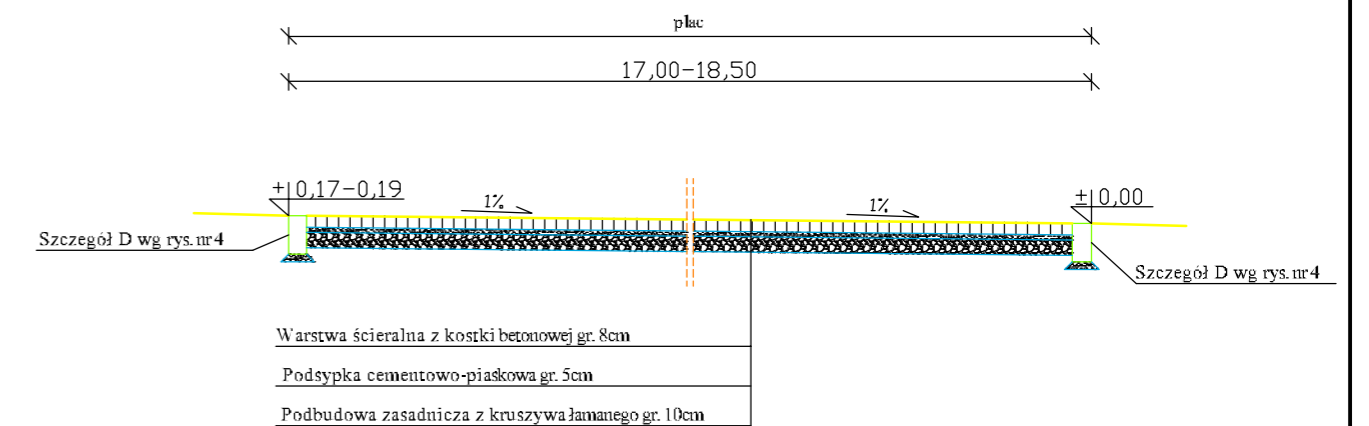
od km 0+028,20 do km 0+032,90



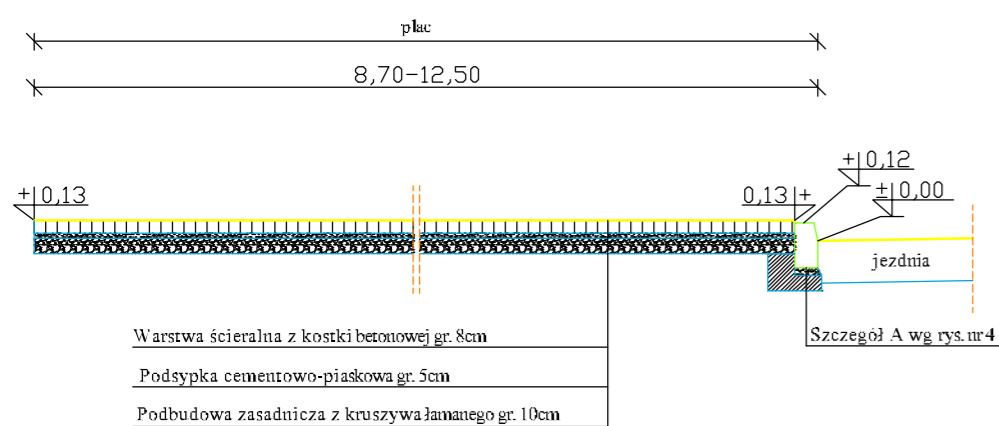
od km 0+066,60 do km 0+081,60



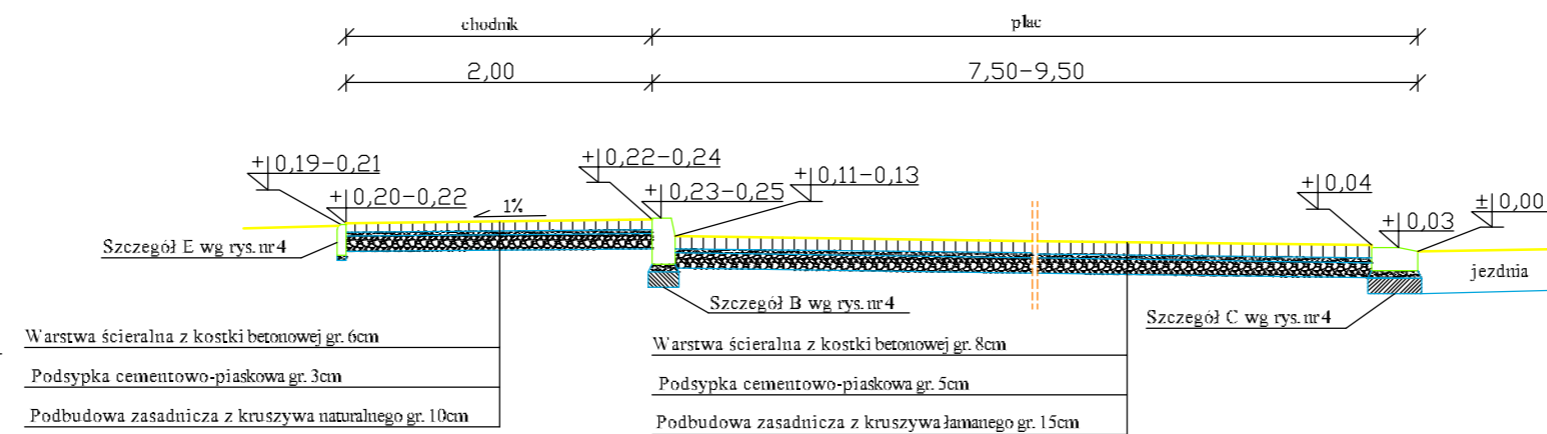
od km 1+874,10 do km 1+926,10



od km 0+032,90 do km 0+042,30



od km 0+081,60 do km 0+111,80



INWESTOR	URZĄD GMINY RADZANÓW 26 - 807 RADZANÓW 92				
NAZWA DOKUMENTACJI	PRZEBUDOWA ŚCIEŻKI DLA PIESZYCH WRAZ Z PŁACAMI REKREACYJNYMI W MIEJSCOWOŚCI BUKÓWNO				
ZAKRES OPRACOWANIA	ZESPÓŁ PROJEKTOWY	SPECJALNOŚĆ	NR UPRAWNIENI	PODPIS	DATA
PROJEKTANT	mgr inż. SZYMON MATEREK	DROGOWA	MAZ/0021/PWOD/07		GRUDZIEŃ 2008
OPRACOWALI	mgr inż. EDYTA SIOŃEK mgr inż. TOMASZ MATEREK	DROGOWA			GRUDZIEŃ 2008
TYTUŁ OPRACOWANIA	PROJEKT BUDOWLANO-WYKONAWCZY			STADIUM BW	BRANŻA DROGI
NAZWA RYSUNKU	PRZĘKROJE KONSTRUKCYJNE			SKALA 1:50	NR RYS. 3