

MAPA DO CELÓW PROJEKTOWYCH

Skala 1 : 500

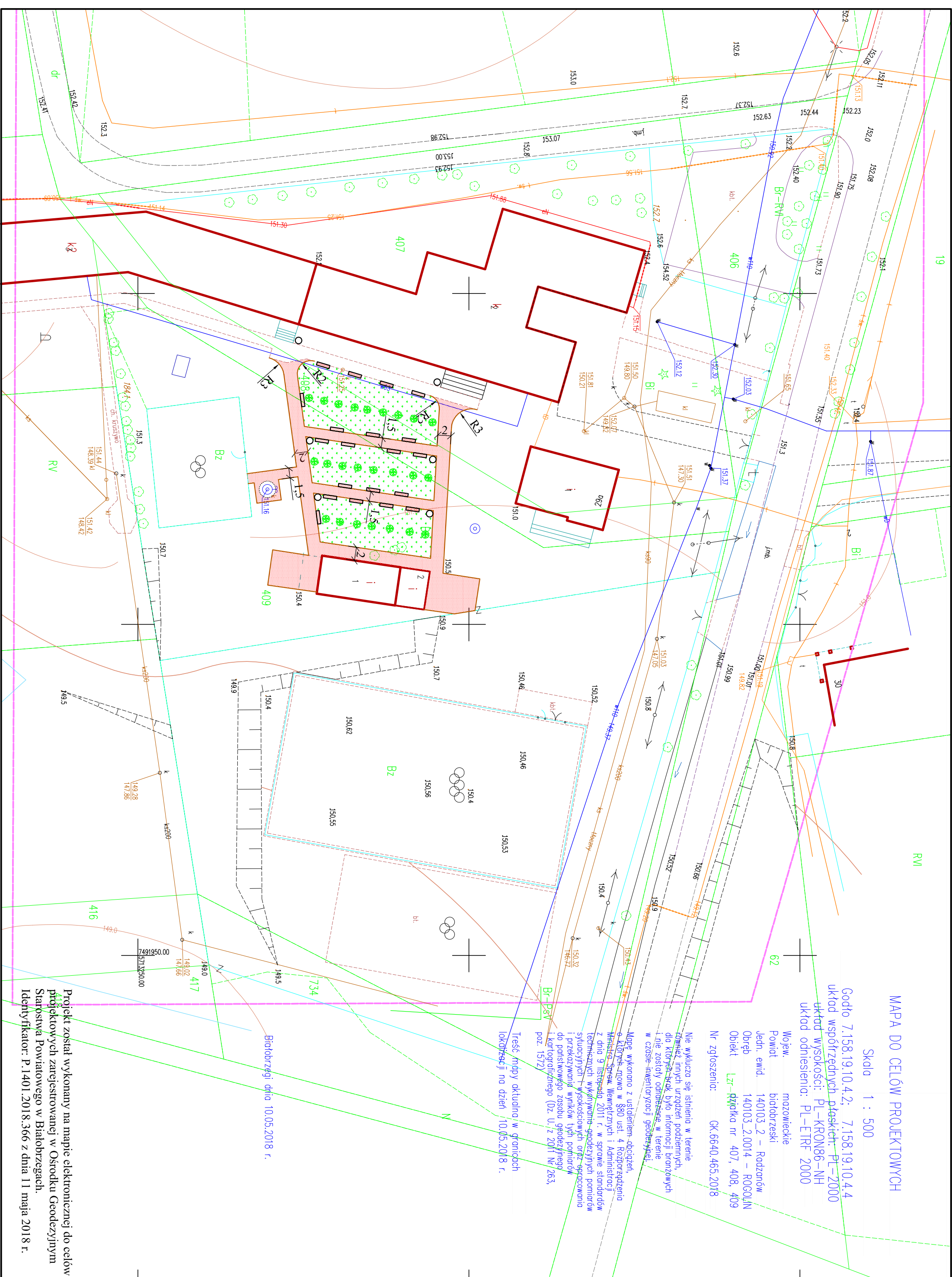
Godto 7.158.19.10.4.2; 7.158.19.10.4.4
 układ współrzędnych płaskich: PL-2000
 układ wysokości: PL-KR086-NH
 układ odniesienia: PL-ETRF 2000

Wojew. mazowieckie
 Powiat biatobrzeski
 Jedn. ewid. 140103_2 - Radzanów
 Obręb 140103_2.0014 - ROGOLIŃ
 Obiekt Lzr-plotka nr 407, 408, 409
 Nr zgłoszenia: GK.6640.465.2018







Nie wklucza się istnienia w terenie
 wszelkich innych urządzeń podziemnych,
 do których nie było informacji branżowych
 i nie zostały odnotowane w terenie
 w czasie inwentaryzacji geodezyjnej.

Mapę wykonano z uściśleniem obcięciem
 o kątach: mowa w §80 ust. 4 Rozporządzenia
 Ministra Spraw Wewnętrznych i Administracji
 z dnia 9 listopada 2011 r. w sprawie standardów
 technicznych wykonywania geodezyjnych pomiarów
 sytuacyjnych i wysokościowych oraz opracowania
 i przekazywania wyników tych pomiarów
 do państwowego zasobu geodezyjnego
 i kartograficznego (Uz. U. z 2011 Nr 263,
 poz. 15172)

Treść mapy okalną w granicach
 lokalizacji no dzień 10.05.2018 r.



LEGENDA:

-  projektowane obrzeże betonowe 8x30 cm
-  projektowana nawierzchnia chodnika
-  teren zielony
-  lawka
-  kosaż na śmieci
-  krzewy ozdobne

UWAGA:

Wszystkie roboty budowlane wykonywane w pobliżu sieci należy
 wykonać ręcznie pod nadzorem przedstawiciela właściciela sieci

ZAMAWIAJĄCY:		WYKONAWCA:	
GMINA RADZANÓW RADZANÓW 92a 26-807 RADZANÓW		Firma Usługowa MS 26-400 Przysucha, ul. Staszica 32 tel/ fax: 048 675 25 45, mobil: 0 509 024 080 e - mail: smaterek@o2.pl	
AUTORZY	IMIĘ I NAZWISKO	BRANŻA	NR UPRAWNIENI
Projektant	mgr inż. Szymon Materek	drogi	MAZ/0021/PWOD/07
Opracował	mgr Łukasz Grzegorzczak		
Temat: Rozwój infrastruktury turystycznej w miejscowości Rogoлин			
Nazwa rysunku: PROJEKT ZAGOSPODAROWANIA TERENU			
Branża: Drogową		Stadium: PROJEKT BUDOWLANY	
Data: 05.2018	Skala: 1:500	Nr umowy:	Złocenie
Nr rysunku: 2			

Projekt został wykonany na mapie elektronicznej do celów
 projektowych zarejestrowanej w Ośrodku Geodezyjnym
 Starostwa Powiatowego w Białobrzegach.
 Identyfikator: P.1401.2018.366 z dnia 11 maja 2018 r.